

Чертеж координат поворотных точек границ образуемого :ЗУ1(5)

63:31:0404002

Земли Администрации сельское поселение Сергиевск
Сергиевского района Самарской области

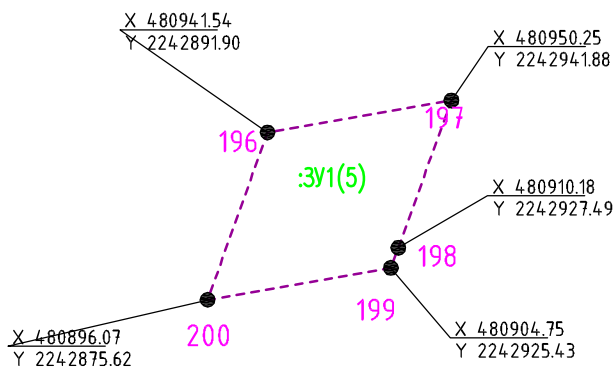


Таблица координат, длин линий и азимутов
Трасса проектируемой ВЛ 10кВ
трасса проектируемого нефтесборного трубопровода :ЗУ1(5)

Номер	X	Y	Расстояние	Угол	Направление
196	480941,539	2242891,902	50,74	80°7'5''	196-197
197	480950,246	2242941,885	42,57	199°45'18''	197-198
198	480910,178	2242927,495	5,81	200°50'3''	198-199
199	480904,749	2242925,429	50,56	260°7'2''	199-200
200	480896,072	2242875,623	48,29	19°41'57''	200-196

Площадь земельного участка 2129 кв.м

Инв.№ подл.	Инв.№	Взам. инв.№	Подпись и дата	1:2000			Сельское поселение Сергиевск Сергиевского района Самарской области			048/18-ПМТ-Том3		
				Сельское поселение Сергиевск Сергиевского района Самарской области			Обустройство Михайловского нефтяного месторождения			Заказчик АО «Самараинвестнефть»	Стация	Лист
				Разработал	Майорова	<i>[Signature]</i>	03.19		П	33		
				Проверил	Уварова	<i>[Signature]</i>	03.19					
				Нач.отдела	Костылев	<i>[Signature]</i>	03.19					
				Гл.спец.земл.	Спорыш	<i>[Signature]</i>	03.19					
				ГИП	Щаев	<i>[Signature]</i>	03.19					
Чертеж координат поворотных точек границ образуемого :ЗУ1(5)								ООО НПФ "Нефметехпроект"				

Чертеж координат поворотных точек границ образуемого :683/чзу10

63:31:0404002

Аренда ООО Агрокомплекс "Конезавод "Самарский"
Сергиевского района Самарской области

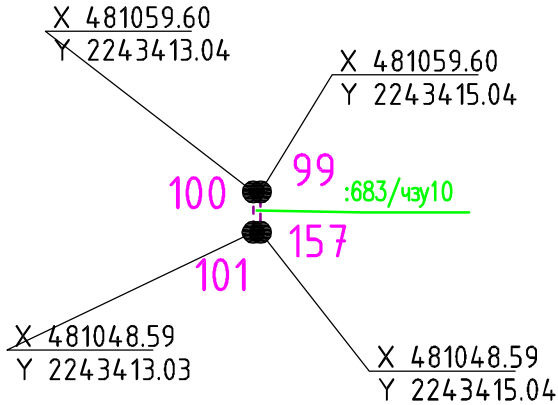


Таблица координат, длин линий и азимутов
Трасса проектируемой ВЛ 10кВ :683/чзу10

Номер	X	Y	Расстояние	Угол	Направление
99	481059,598	2243415,038	2	269°58'16''	99-100
100	481059,597	2243413,040	11,01	180°1'33''	100-101
101	481048,590	2243413,035	2	89°53'8''	101-157
157	481048,594	2243415,038	11	0°0'0''	157-99

Площадь земельного участка 22 кв.м

Инв.№ подл.	Подпись и дата	Взам. инв.№	1:2000			Сельское поселение Сергиевск Сергиевского района Самарской области			048/18-ПМТ-Том3		
			Разработал Майорова <i>[Signature]</i> 03.19			Обустройство Михайловского нефтяного месторождения			Стация	Лист	Листов
Инв.№ подл.	Подпись и дата	Взам. инв.№	Проверил Уварова <i>[Signature]</i> 03.19	Заказчик АО «Самараинвестнефть»			П	32			
			Нач.отдела Костылев <i>[Signature]</i> 03.19								
			Гл. спец. земл. Спорыш <i>[Signature]</i> 03.19	Чертеж координат поворотных точек границ образуемого :683/чзу10			ООО НПФ "Нефтехпроект"				
			ГИП Щаев <i>[Signature]</i> 03.19								

Чертеж координат поворотных точек границы образуемого :695/чз/4

63:31:0404002
 Аренда ООО Аэрокомплекс "Конезавод "Самарский"
 Сергеевского района Самарской области

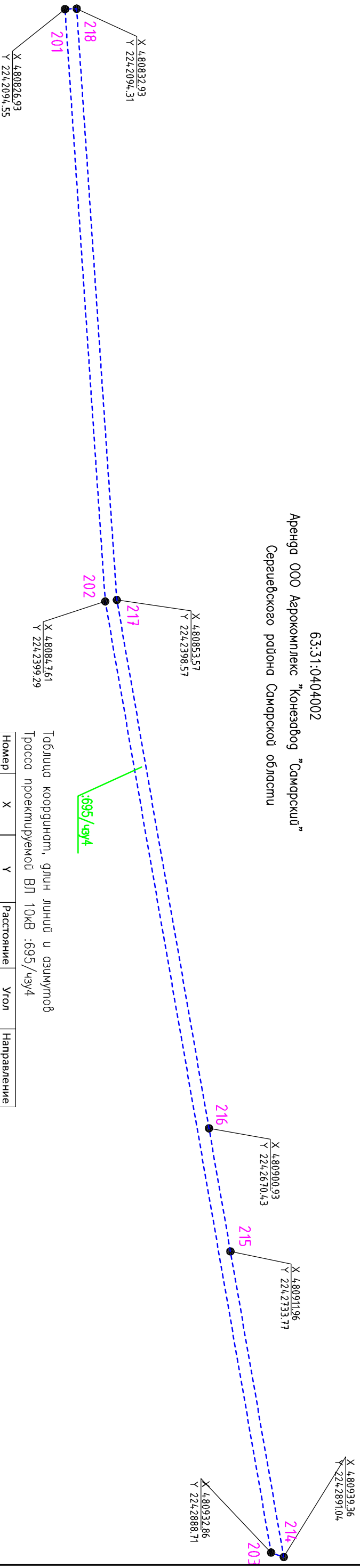


Таблица координат, длин линий и азимутов
 Трасса проектируемой ВЛ 10кВ :695/чз/4

Номер	X	Y	Расстояние	Угол	Направление
201	480826,928	2242094,550	305,44	86°7'6"	201-202
202	480847,605	2242399,291	496,79	80°7'5"	202-203
203	480932,863	2242888,711	6,9	19°41'44"	203-214
214	480939,358	2242891,036	159,63	260°7'5"	214-215
215	480911,963	2242733,774	64,3	260°7'5"	215-216
216	480900,928	2242670,427	275,95	260°7'5"	216-217
217	480853,570	2242398,571	304,96	266°7'5"	217-218
218	480832,925	2242094,313	6	177°44'12"	218-201

Площадь земельного участка 4821 кв.м

Инв.№ подл.		Подпись и дата		Взамен инв.№		Согласовано	

1:2000

Сельское поселение Сергеевск Сергеевского района Самарской области		Обустройство Михайловского нефтяного месторождения	
048/18-ПМТ-Том 3		Заказчик АО «Самаринвестнефть»	
Разработал Майорова	03.19	Страница	Лист
Проверил Уварова	03.19		
Нач. отдела Костылев	03.19		
Гл. спец. земли Спорыш	03.19		
Тип Щаеб	03.19	Чертеж координат поворотных точек границы образуемого :695/чз/4	
ООО НПФ "Нефтехпроект"		Листов	

Формат А3

63:31:0404002
Аренда ООО Агрокомплекс "Конезавод "Самарский"
Сергиевского района Самарской области

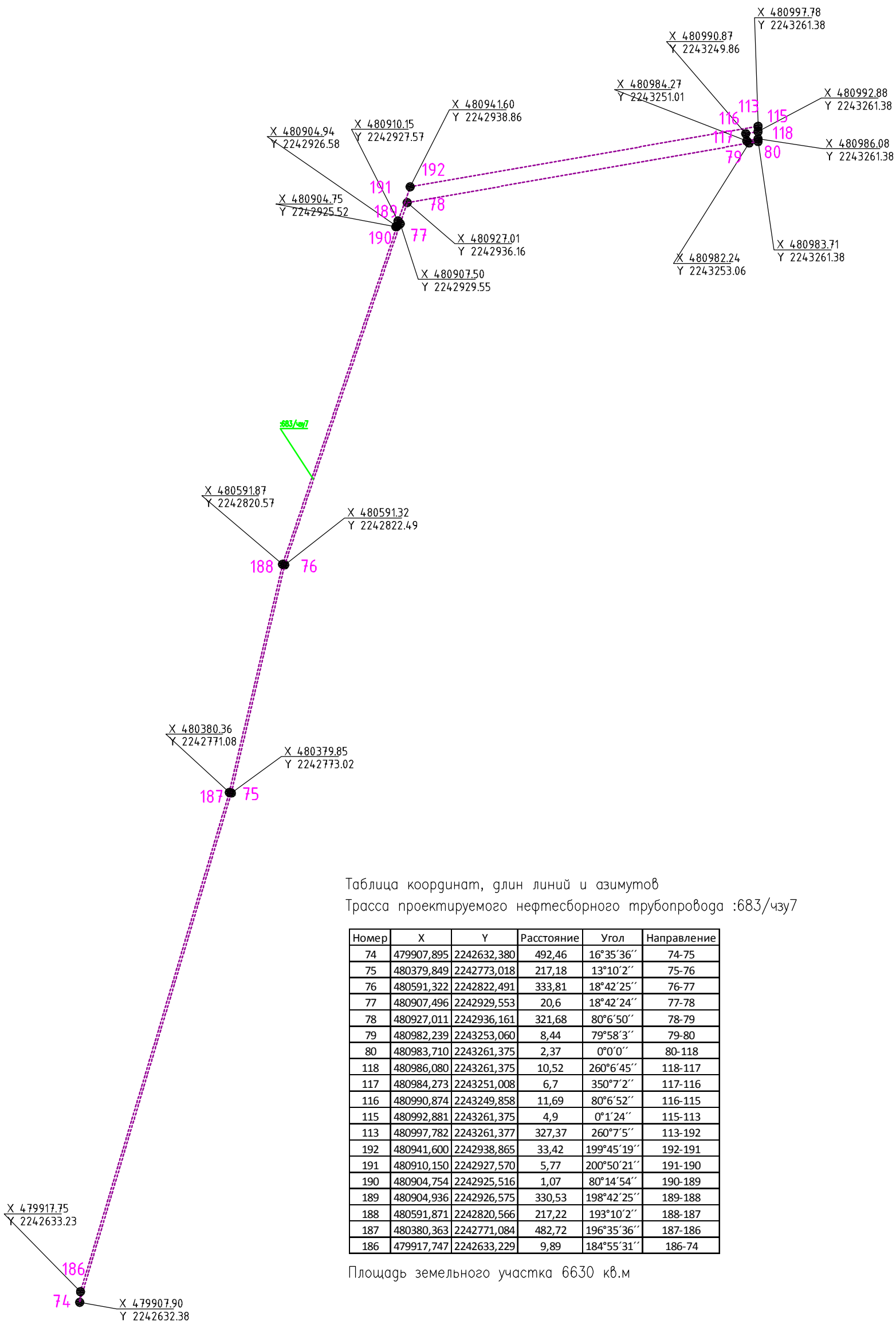


Таблица координат, длин линий и азимутов
Трасса проектируемого нефтесборного трубопровода :683/чзу7

Номер	X	Y	Расстояние	Угол	Направление
74	479907,895	2242632,380	492,46	16°35'36"	74-75
75	480379,849	2242773,018	217,18	13°10'2"	75-76
76	480591,322	2242822,491	333,81	18°42'25"	76-77
77	480907,496	2242929,553	20,6	18°42'24"	77-78
78	480927,011	2242936,161	321,68	80°6'50"	78-79
79	480982,239	2243253,060	8,44	79°58'3"	79-80
80	480983,710	2243261,375	2,37	0°0'0"	80-118
118	480986,080	2243261,375	10,52	260°6'45"	118-117
117	480984,273	2243251,008	6,7	350°7'2"	117-116
116	480990,874	2243249,858	11,69	80°6'52"	116-115
115	480992,881	2243261,375	4,9	0°1'24"	115-113
113	480997,782	2243261,377	327,37	260°7'5"	113-192
192	480941,600	2242938,865	33,42	199°45'19"	192-191
191	480910,150	2242927,570	5,77	200°50'21"	191-190
190	480904,754	2242925,516	1,07	80°14'54"	190-189
189	480904,936	2242926,575	330,53	198°42'25"	189-188
188	480591,871	2242820,566	217,22	193°10'2"	188-187
187	480380,363	2242771,084	482,72	196°35'36"	187-186
186	479917,747	2242633,229	9,89	184°55'31"	186-74

Площадь земельного участка 6630 кв.м

Согласовано	
Взамен инв.№	
Подпись и дата	
Инв.№ подл.	

Сельское поселение Сергиевск Сергиевского района Самарской области				048/18-ПМТ-Том3			
				Обустройство Михайловского нефтяного месторождения			
Разработал	Майорова	<i>[Signature]</i>	03.19	Заказчик АО «Самараинвестнефть»	Стадия	Лист	Листов
Проверил	Уварова	<i>[Signature]</i>	03.19		П	29	
Нач.отдела	Костылев	<i>[Signature]</i>	03.19				
Гл.спец.земл.	Спорыш	<i>[Signature]</i>	03.19				
ГИП	Щаев	<i>[Signature]</i>	03.19	Чертеж координат поворотных точек границ образуемого :683/чзу7	ООО НПФ "Нефдетехпроект"		

1:4000

Формат А3

Чертеж координат поворотных точек границы образуемого :695/чз2

63:31:0404002

Аренда ООО Аэрокомплекс "Конезавод "Самарский"
Сергеевского района Самарской области

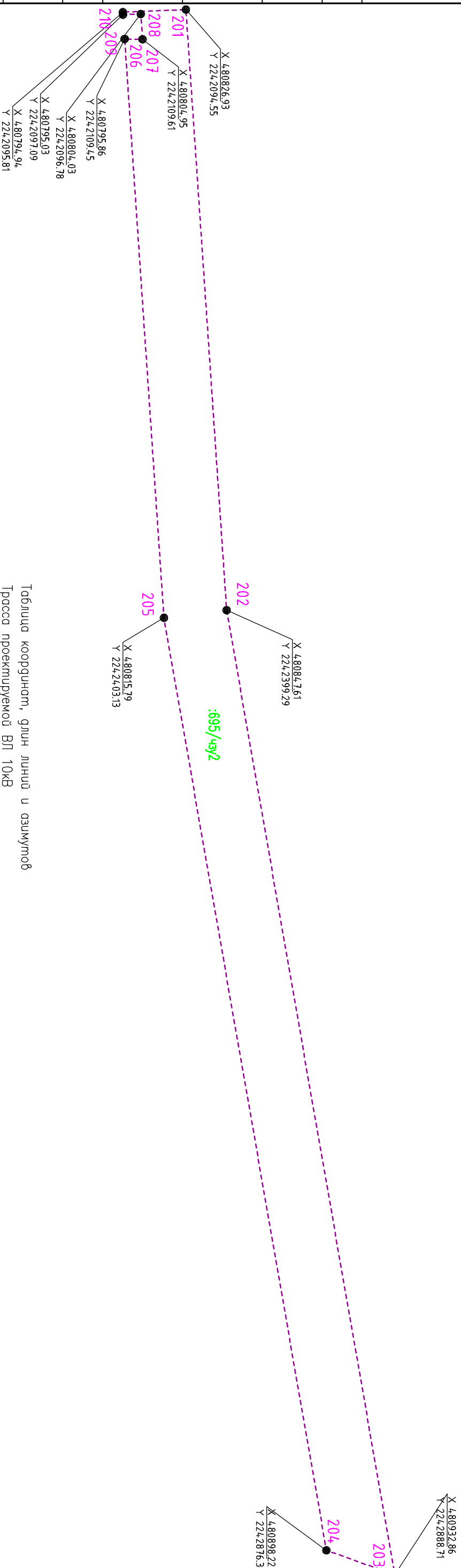


Таблица координат, длин линий и азимутов
Трасса проектируемой ВЛ 10кВ
трасса проектируемого нефтесборного трубопровода :695/чз2

Номер	X	Y	Расстояние	Угол	Направление
201	480826,928	2242094,550	305,44	86°7'6"	201-202
202	480847,605	2242399,291	496,79	80°7'5"	202-203
203	480932,863	2242888,711	36,8	199°42'0"	203-204
204	480898,220	2242876,307	480,3	260°7'5"	204-205
205	480815,792	2242403,131	294,36	266°7'5"	205-206
206	480795,865	2242109,451	9,09	1°1'16"	206-207
207	480804,952	2242109,613	12,87	265°53'26"	207-208
208	480804,030	2242096,780	9,01	177°59'46"	208-209
209	480795,026	2242097,095	1,29	266°7'47"	209-210
210	480794,939	2242095,809	32,01	357°44'46"	210-201

Площадь земельного участка 25335 кв.м

Инв.№ подл.	Подпись и дата	Взамен инв.№

Согласовано

Сельское поселение Сергеевск Сергеевского района Самарской области		048/18-ПМТ-Том 3	
Обустройство Михайловского нефтяного месторождения		Заказчик АО «Самаринвестнефть»	
Разработчик Майорова	03.19	Страница	Лист
Проверил Уварова	03.19	П	35
Нач. отдела Костылев	03.19	Чертеж координат поворотных точек границы образуемого :695/чз2	
Гл. спец. земли Спорыш	03.19	ООО НПФ "Нефтехпроект"	
ГИП Щаев	03.19	Формат А3	

1:2000

Чертеж координат поворотных точек границ образуемого :683/чзуб

63:31:0404002

Аренда ООО Агрокомплекс "Конезавод "Самарский"
Сергиевского района Самарской области

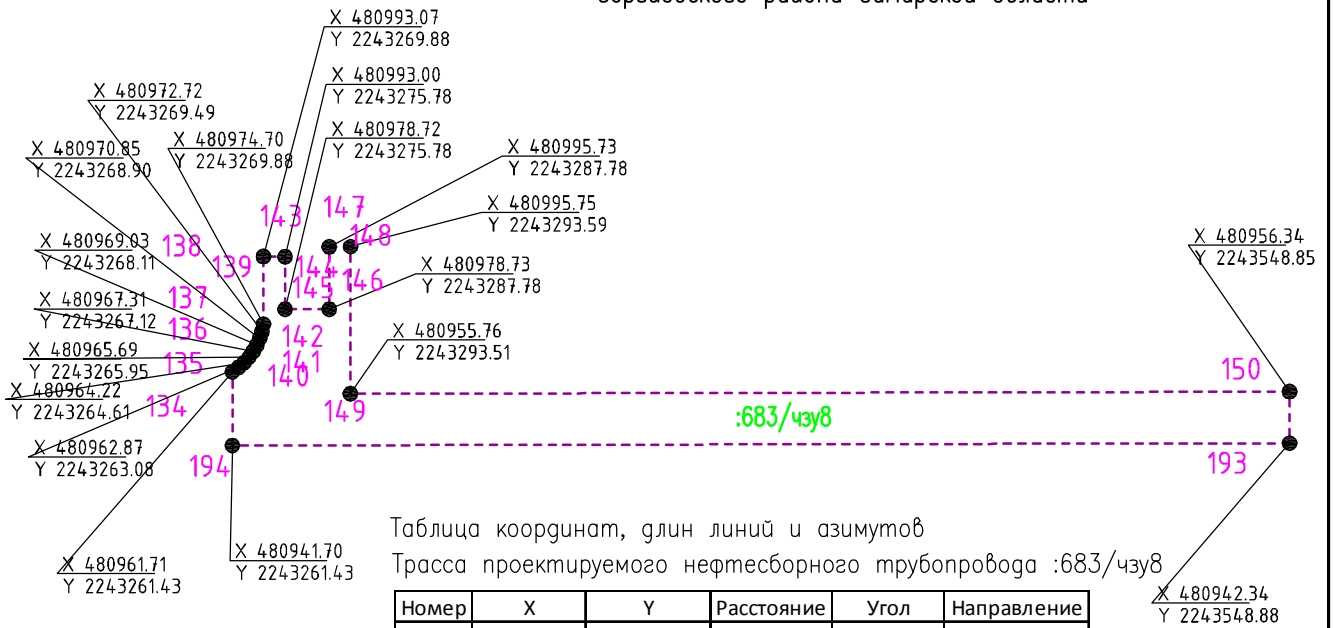


Таблица координат, длин линий и азимутов

Трасса проектируемого нефтесборного трубопровода :683/чзуб

Номер	X	Y	Расстояние	Угол	Направление
134	480961,711	2243261,432	2,02	54°52'15"	134-135
135	480962,874	2243263,085	2,03	48°35'46"	135-136
136	480964,216	2243264,607	1,99	42°16'39"	136-137
137	480965,692	2243265,949	2	36°1'15"	137-138
138	480967,308	2243267,124	1,99	29°44'15"	138-139
139	480969,034	2243268,110	1,98	23°30'23"	139-140
140	480970,848	2243268,899	1,96	17°31'42"	140-141
141	480972,716	2243269,489	2,02	11°0'35"	141-142
142	480974,700	2243269,875	18,37	0°0'0"	142-143
143	480993,073	2243269,875	5,91	90°40'45"	143-144
144	480993,003	2243275,780	14,29	180°0'0"	144-145
145	480978,717	2243275,780	12	89°55'59"	145-146
146	480978,731	2243287,780	17	0°0'0"	146-147
147	480995,732	2243287,780	5,81	89°51'7"	147-148
148	480995,747	2243293,589	39,99	180°6'37"	148-149
149	480955,761	2243293,512	255,34	89°52'9"	149-150
150	480956,344	2243548,851	14	179°52'23"	150-193
193	480942,344	2243548,882	287,45	269°52'20"	193-194
194	480941,704	2243261,432	20,01	0°0'0"	194-134

Площадь земельного участка 4837 кв.м

1:2000

Сельское поселение Сергиевск
Сергиевского района
Самарской области

048/18-ПМТ-Том3

Обустройство Михайловского нефтяного месторождения

Инв.№ подл.	Разработал	Майорова		03.19	Заказчик АО «Самараинвестнефть»	Стация	Лист	Листов
	Проверил	Уварова		03.19		П	30	
	Нач.отдела	Костылев		03.19	Чертеж координат поворотных точек границ образуемого :683/чзуб	ООО НПФ "Нефтемехпроект"		
	Гл.спец.земл.	Спорыш		03.19				
	ГИП	Щаев		03.19				

Формат А4

Чертеж координат поворотных точек границ образуемого :695/чзу1

63:31:0404002

Аренда ООО Агрокомплекс "Конезавод "Самарский"
Сергиевского района Самарской области

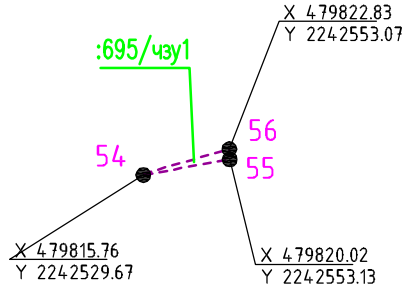


Таблица координат, длин линий и азимутов
Трасса проектируемой ВЛ 10кВ :695/чзу1

Номер	X	Y	Расстояние	Угол	Направление
54	479815,760	2242529,670	23,84	79°42'28''	54-55
55	479820,020	2242553,130	2,81	358°45'16''	55-56
56	479822,826	2242553,069	24,44	253°11'48''	56-54

Площадь земельного участка 38 кв.м

Инв.№	подл.	Инв.№	Взам. инв.№	1:2000							
				Сельское поселение Сергиевск Сергиевского района Самарской области							
Инв.№	подл.	Инв.№	Взам. инв.№	048/18-ПМТ-Том3							
				Обустройство Михайловского нефтяного месторождения							
Инв.№	подл.	Инв.№	Взам. инв.№	Разработал	Майорова	<i>[Signature]</i>	03.19	Заказчик АО «Самараинвестнефть»	Стадия	Лист	Листов
				Проверил	Уварова	<i>[Signature]</i>	03.19		П	34	
				Нач.отдела	Костылев	<i>[Signature]</i>	03.19	Чертеж координат поворотных точек границ образуемого :695/чзу1	ООО НПФ "Нефдетехпроект"		
				Гл. спец. земл.	Спорыш	<i>[Signature]</i>	03.19				
				ГИП	Щаев	<i>[Signature]</i>	03.19				

Чертеж координат поворотных точек границ образуемого :683/чзу9

63:31:0404002
 Аренда ООО Агрокомплекс "Конезавод "Самарский"
 Сергиевского района Самарской области

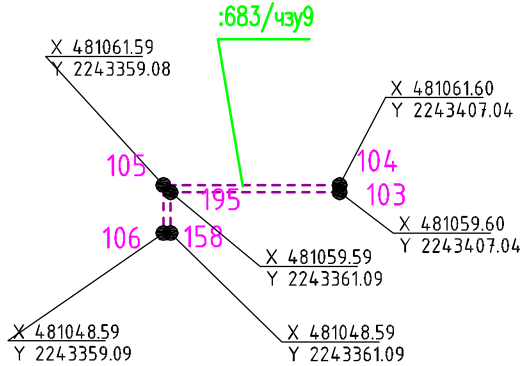


Таблица координат, длин линий и азимутов
 Трасса проектируемой ВЛ 10кВ :683/чзу9

Номер	X	Y	Расстояние	Угол	Направление
103	481059,597	2243407,039	2	359°58'16"	103-104
104	481061,597	2243407,038	47,95	269°59'34"	104-105
105	481061,591	2243359,084	13	179°57'37"	105-106
106	481048,593	2243359,093	2	90°5'9"	106-158
158	481048,590	2243361,093	11	359°57'30"	158-195
195	481059,591	2243361,085	45,95	89°59'33"	195-103

Площадь земельного участка 118 кв.м

Инв.Н	подл.	Взам. инв.Н	Подпись и дата	1:2000			Сельское поселение Сергиевск Сергиевского района Самарской области			048/18-ПМТ-Том3		
				Разработал Майорова <i>[Signature]</i> 03.19			Обустройство Михайловского нефтяного месторождения			Стадия	Лист	Листов
Сельское поселение Сергиевск Сергиевского района Самарской области				Проверил Уварова <i>[Signature]</i> 03.19			Заказчик АО «Самараинвестнефть»			П	31	
				Нач.отдела Костылев <i>[Signature]</i> 03.19			Чертеж координат поворотных точек границ образуемого :683/чзу9			ООО НПФ "Нефтехпроект"		
				Гл. спец. земл. Спорыш <i>[Signature]</i> 03.19								
				ГИП Щаев <i>[Signature]</i> 03.19								

Чертеж координат поворотных точек границ образуемого :683/чзуб

63:31:0404002
Аренда ООО Агрокомплекс "Конезавод "Самарский"
Сергиевского района Самарской области

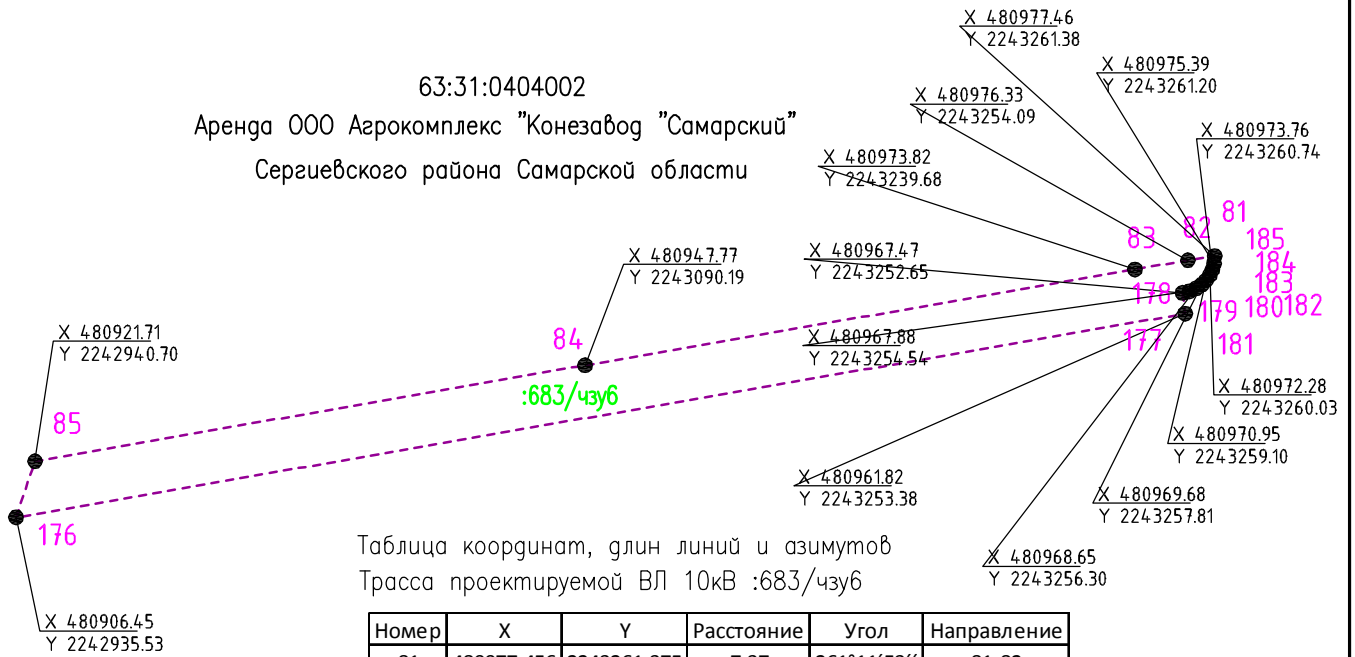


Таблица координат, длин линий и азимутов
Трасса проектируемой ВЛ 10кВ :683/чзуб

Номер	X	Y	Расстояние	Угол	Направление
81	480977,456	2243261,375	7,37	261°11'53"	81-82
82	480976,328	2243254,090	14,62	260°7'1"	82-83
83	480973,818	2243239,683	151,74	260°6'49"	83-84
84	480947,765	2243090,195	151,75	260°6'50"	84-85
85	480921,712	2242940,702	16,11	198°42'25"	85-176
176	480906,450	2242935,534	322,63	80°7'4"	176-177
177	480961,820	2243253,381	5,7	352°37'31"	177-178
178	480967,468	2243252,650	1,94	77°37'6"	178-179
179	480967,884	2243254,545	1,92	66°29'43"	179-180
180	480968,649	2243256,304	1,82	55°47'14"	180-181
181	480969,675	2243257,813	1,81	45°24'9"	181-182
182	480970,947	2243259,103	1,63	34°44'6"	182-183
183	480972,284	2243260,030	1,64	25°42'19"	183-184
184	480973,761	2243260,741	1,69	15°47'13"	184-185
185	480975,388	2243261,201	2,08	4°48'34"	185-81

Площадь земельного участка 4584 кв.м

Инв.Н подл.	Взам. инв.Н	1:2000		048/18-ПМТ-Том3					
		Сельское поселение Сергиевск Сергиевского района Самарской области		Обустройство Михайловского нефтяного месторождения					
Инв.Н подл.	Подпись и дата	Разработал	Майорова	<i>[Signature]</i>	03.19	Заказчик АО «Самараинвестнефть»	Стадия	Лист	Листов
		Проверил	Уварова	<i>[Signature]</i>	03.19		П	28	
		Нач.отдела	Костылев	<i>[Signature]</i>	03.19	Чертеж координат поворотных точек границ образуемого :683/чзуб	ООО НПФ "Нефметехпроект"		
		Гл.спец.земл.	Спорыш	<i>[Signature]</i>	03.19				
		ГИП	Щаев	<i>[Signature]</i>	03.19				

Чертеж координат поворотных точек границы образуемого :695/чзУЗ

63:31:0404002
 Аренда ООО Аэрокомплекс "Конезвод "Самарский"
 Сергеевского района Самарской области

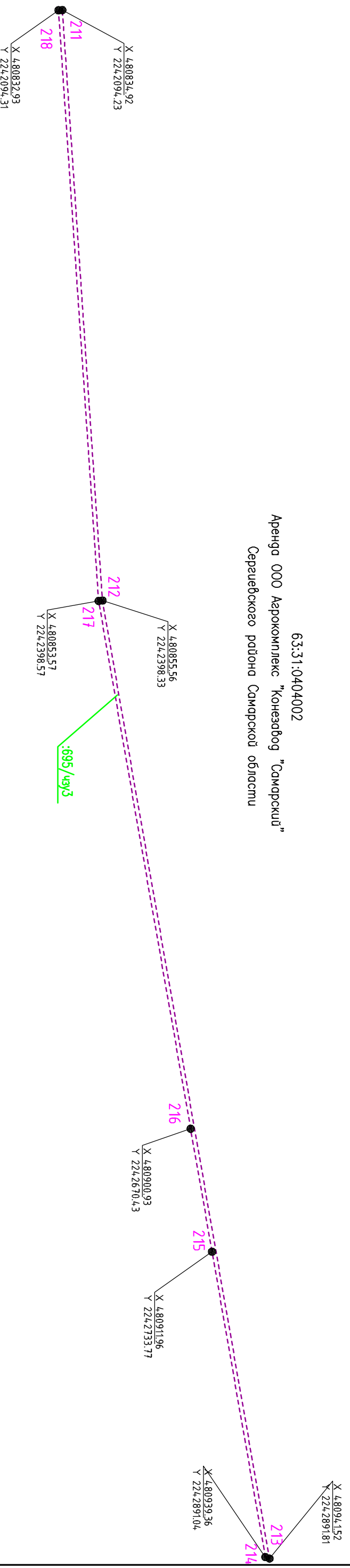


Таблица координат, длин линий и азимутов
 Трасса проектируемой ВЛ 10кВ :695/чзУЗ

Номер	X	Y	Расстояние	Угол	Направление
211	480834.924	2242094.235	304,8	86°7'4"	211-212
212	480855.559	2242398.331	500,91	80°7'5"	212-213
213	480941.523	2242891.812	2,3	199°43'9"	213-214
214	480939.358	2242891.036	159,63	260°7'5"	214-215
215	480911.963	2242733.774	64,3	260°7'5"	215-216
216	480900.928	2242670.427	275,95	260°7'5"	216-217
217	480853.570	2242398.571	304,96	266°7'5"	217-218
218	480832.925	2242094.313	2	357°45'55"	218-211

Площадь земельного участка 1611 кв.м

Инв.№ подл.	Подпись и дата	Взамен инв.№	Согласовано			

1:2000

Сельское поселение Сергеевск Сергеевского района Самарской области		Обустройство Михайловского нефтяного месторождения	
048/18-ПМТ-Том 3		Заказчик АО «Самаринвестнефть»	
Разработчик Майорова	03.19	Чертеж координат поворотных точек границы образуемого :695/чзУЗ	000 НПФ "Нефтегазпроект"
Проверил Уварова	03.19		
Нач. отдела Костылев	03.19		
Гл. спец. земли Спорыш	03.19		
Шаб	Шаб	Лист	Листов
		П	36

Формат А3